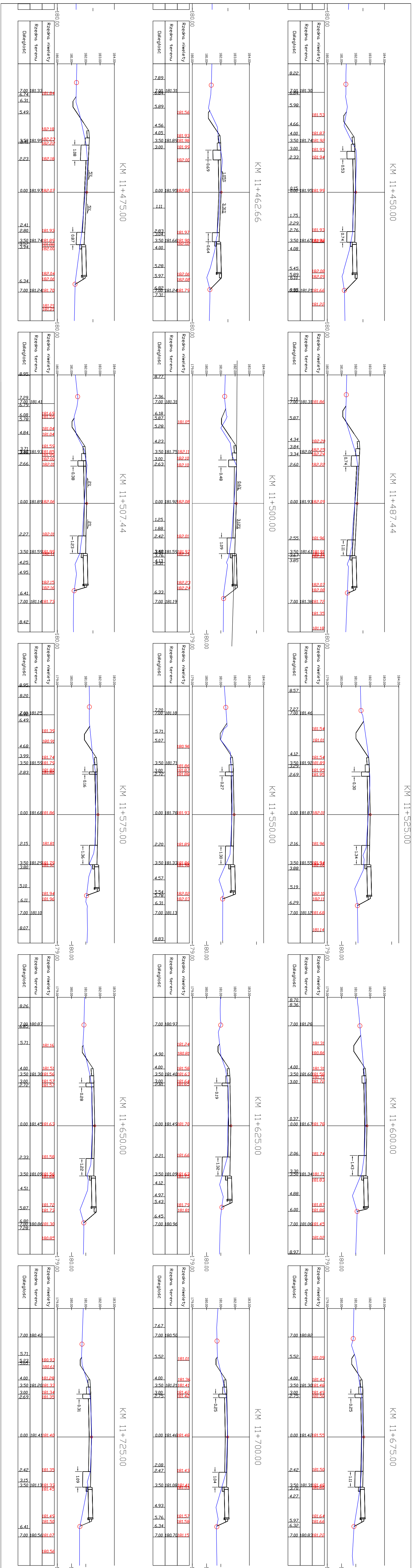
KM 11+450.00
KM 11+462.66
KM 11+475.00
KM 11+487.44
KM 11+500.00
KM 11+507.44
KM 11+525.00
KM 11+550.00
KM 11+575.00
KM 11+600.00
KM 11+625.00
KM 11+650.00
KM 11+675.00
KM 11+700.00
KM 11+725.00
Odległość
Rzędna terenu
Rzędna niwelety

KM 11+750.00

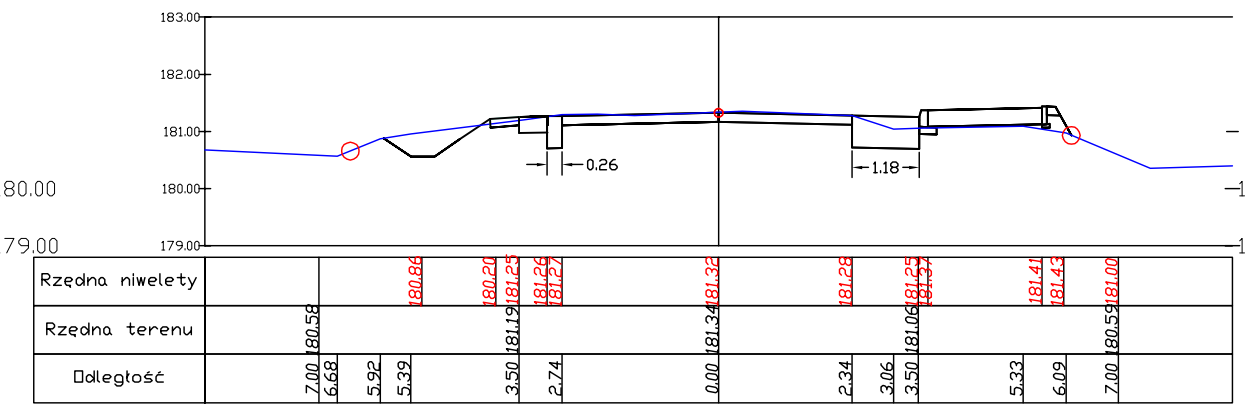
183.00
182.00
181.00
180.00
179.00
80.00
79.00
180.00
179.00
0.26
1.18
Rzędna niwelety
Rzędna terenu
Odległość
180.86
180.20
181.25
181.26
181.27
181.32
181.26
181.25
181.37
181.41
181.43
181.00
180.58
181.19
181.34
181.06
180.59
7.00
6.68
5.92
5.39
3.50
2.74
0.00
2.34
3.06
3.50
5.33
6.09
7.00

KM 11+823.23

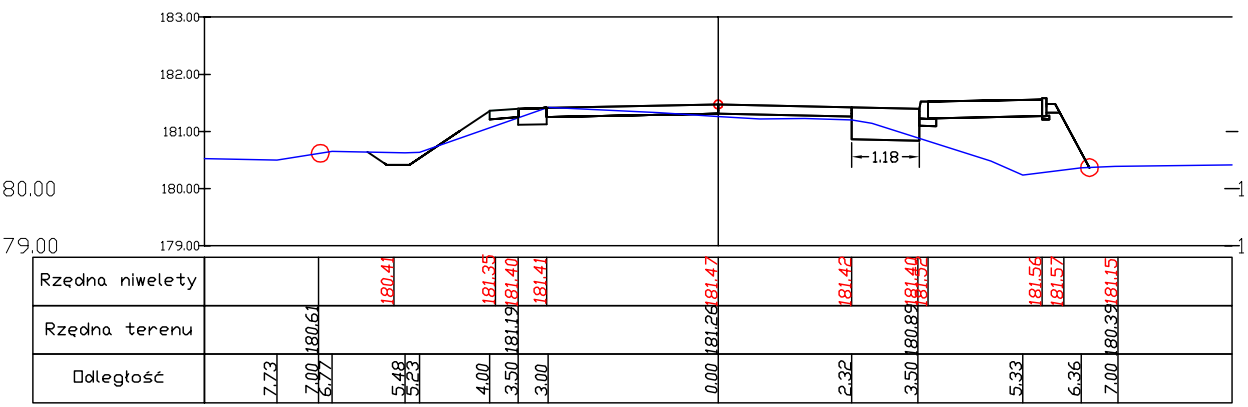
183.00
182.00
181.00
180.00
179.00
180.00
179.00
1.18
Rzędna niwelety
Rzędna terenu
Odległość
180.41
181.35
181.40
181.41
181.47
181.42
181.40
181.38
181.56
181.57
181.15
180.61
181.19
181.26
180.89
180.39
7.73
7.00
6.77
5.48
5.23
4.00
3.50
3.00
0.00
2.32
3.50
5.33
6.36
7.00

KM 11+865.55

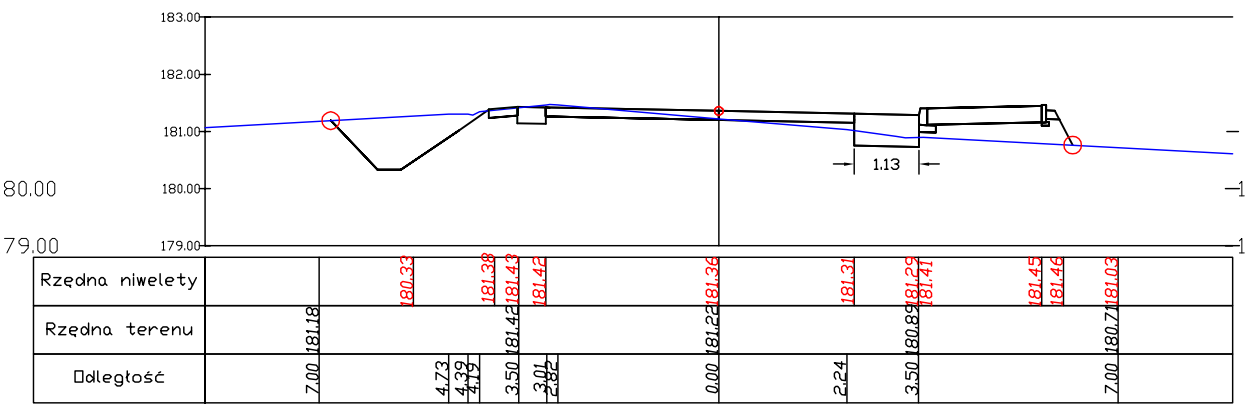
183.00
182.00
181.00
180.00
179.00
180.00
179.00
1.13
Rzędna niwelety
Rzędna terenu
Odległość
180.32
181.38
181.43
181.42
181.36
181.31
181.25
181.41
181.45
181.46
181.03
181.18
181.42
181.22
180.89
180.71
7.00
4.73
4.39
4.19
3.50
3.01
2.86
0.00
2.24
3.50
7.00

KM 11+925.00

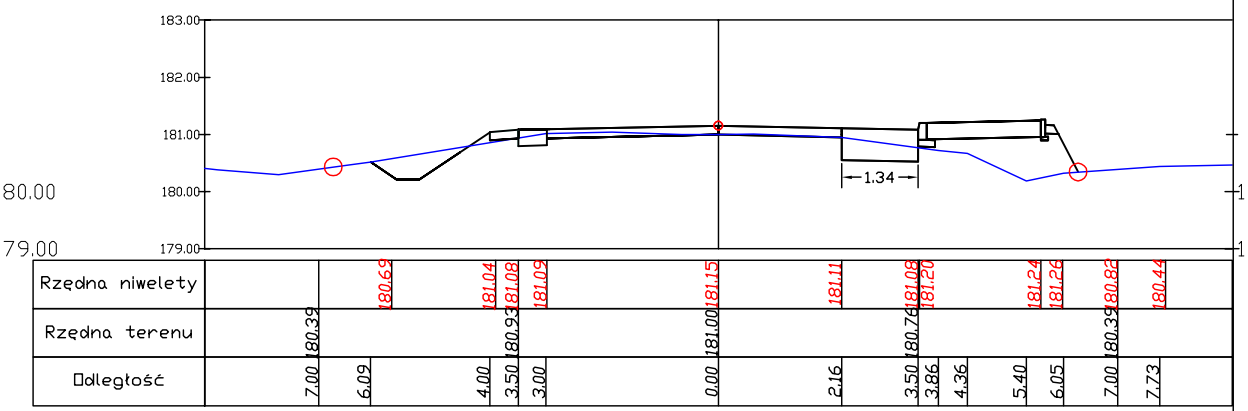
183.00
182.00
181.00
180.00
179.00
18
17
1.34
Rzędna niwelety
Rzędna terenu
Odległość
180.65
181.04
181.08
181.09
181.15
181.11
181.08
181.20
181.24
181.26
180.80
180.44
180.39
180.93
181.00
180.76
180.39
7.00
6.09
4.00
3.50
3.00
0.00
2.16
3.50
3.86
4.36
5.40
6.05
7.00
7.73

KM 11+775.00

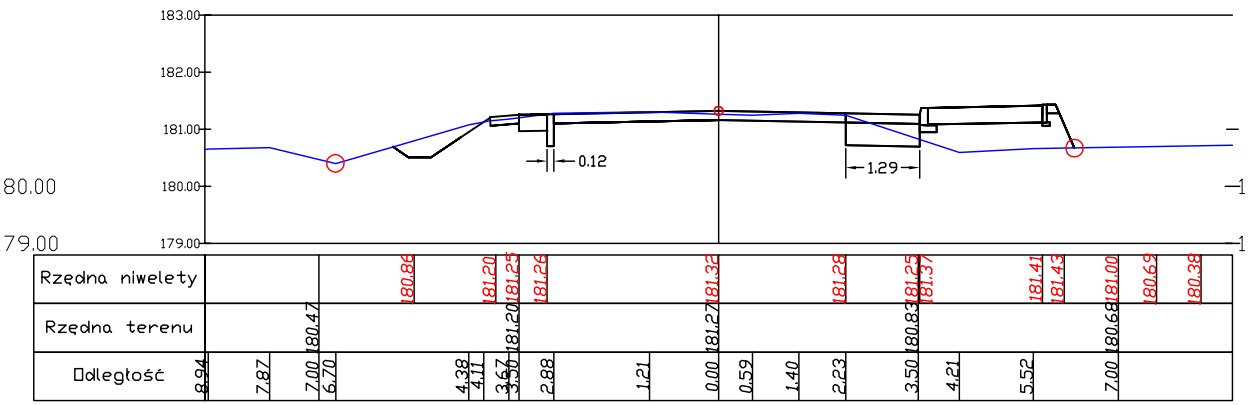
183.00
182.00
181.00
180.00
179.00
80.00
79.00
180.00
179.00
0.12
1.29
Rzędna niwelety
Rzędna terenu
Odległość
180.86
181.20
181.25
181.26
181.32
181.26
181.25
181.37
181.41
181.43
181.00
180.65
180.38
180.47
181.20
181.27
180.83
180.68
8.94
7.87
7.00
6.70
4.38
4.11
3.67
3.50
2.88
1.21
0.00
0.59
1.40
2.23
3.50
4.21
5.52
7.00

KM 11+850.00

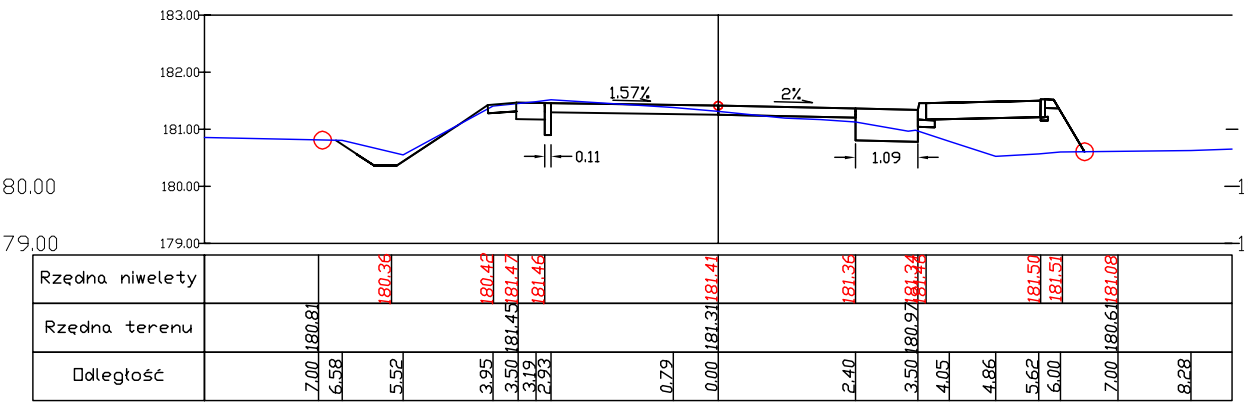
183.00
182.00
181.00
180.00
179.00
180.00
179.00
1.57%
2%
0.11
1.09
Rzędna niwelety
Rzędna terenu
Odległość
180.36
180.42
181.47
181.46
181.41
181.36
181.34
181.46
181.50
181.51
181.08
180.81
181.45
181.31
180.97
180.61
7.00
6.58
5.52
3.95
3.50
3.19
2.93
0.79
0.00
2.40
3.50
4.05
4.86
5.62
6.00
7.00
8.28

KM 11+875.00

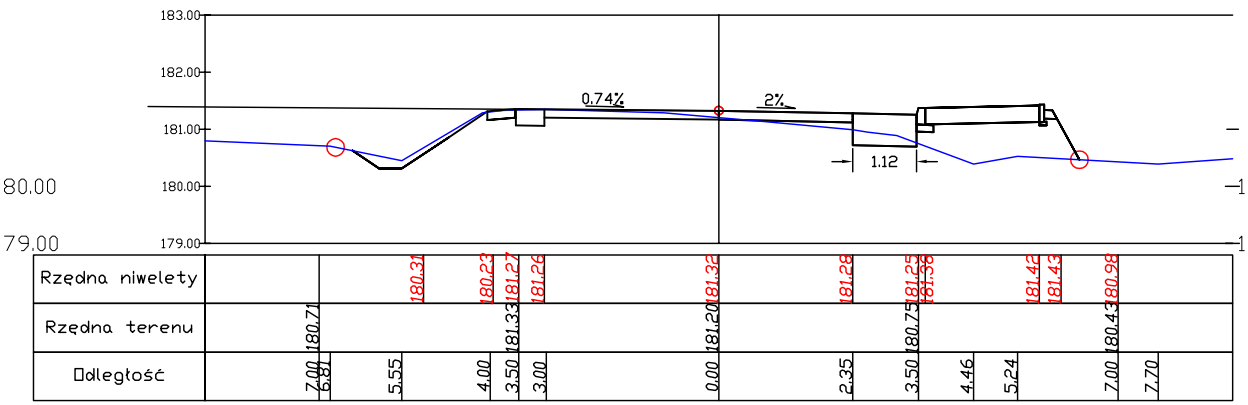
183.00
182.00
181.00
180.00
179.00
180.00
179.00
0.74%
2%
1.12
Rzędna niwelety
Rzędna terenu
Odległość
180.31
180.22
181.27
181.26
181.32
181.26
181.25
181.36
181.42
181.43
180.98
180.71
181.33
181.20
180.75
180.43
7.00
6.81
5.55
4.00
3.50
3.00
0.00
2.35
3.50
4.46
5.24
7.00
7.70

KM 11+950.00

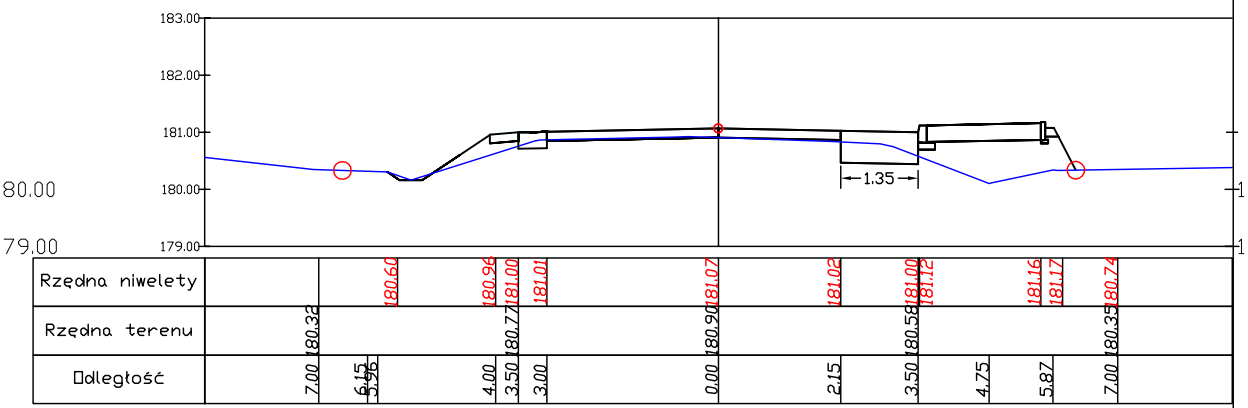
183.00
182.00
181.00
180.00
179.00
18
17
1.35
Rzędna niwelety
Rzędna terenu
Odległość
180.60
180.96
181.00
181.01
181.07
181.02
181.00
181.12
181.16
181.17
180.74
180.32
180.77
180.90
180.56
180.35
7.00
6.15
5.96
4.00
3.50
3.00
0.00
2.15
3.50
4.75
5.87
7.00

KM 11+800.00

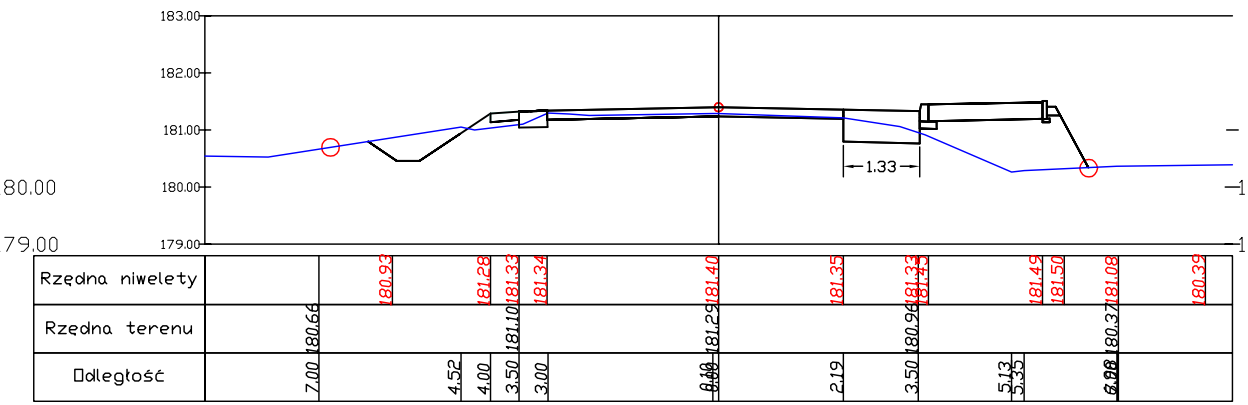
183.00
182.00
181.00
180.00
179.00
80.00
79.00
180.00
179.00
1.33
Rzędna niwelety
Rzędna terenu
Odległość
180.93
181.28
181.33
181.34
181.40
181.35
181.33
181.45
181.49
181.50
181.08
180.39
180.66
181.10
181.29
180.96
180.37
7.00
4.52
4.00
3.50
3.00
0.00
2.19
3.50
5.13
5.35
7.00

KM 11+859.54

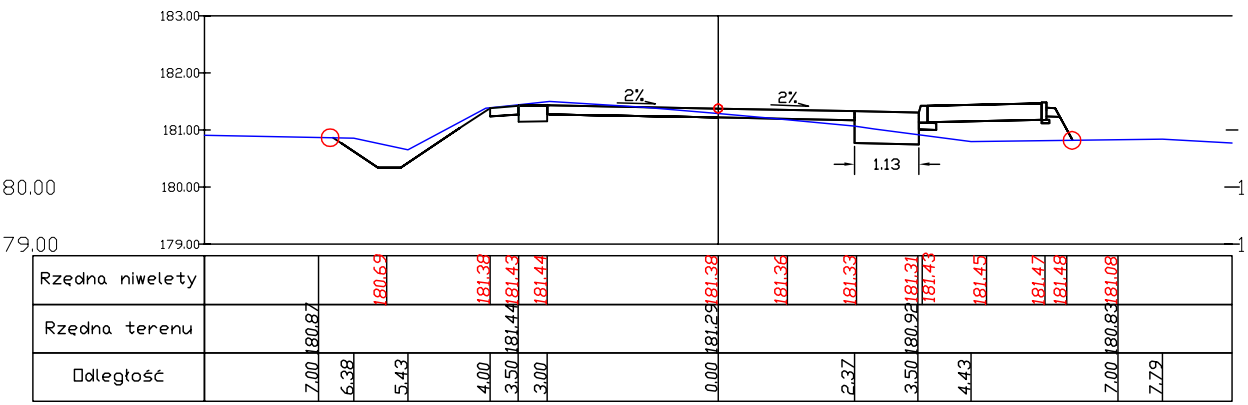
183.00
182.00
181.00
180.00
179.00
180.00
179.00
2%
2%
1.13
Rzędna niwelety
Rzędna terenu
Odległość
180.69
181.38
181.43
181.44
181.38
181.36
181.33
181.31
181.43
181.45
181.47
181.46
181.08
180.87
181.44
181.29
180.92
180.83
7.00
6.38
5.43
4.00
3.50
3.00
0.00
2.37
3.50
4.43
7.00
7.79

KM 11+900.00

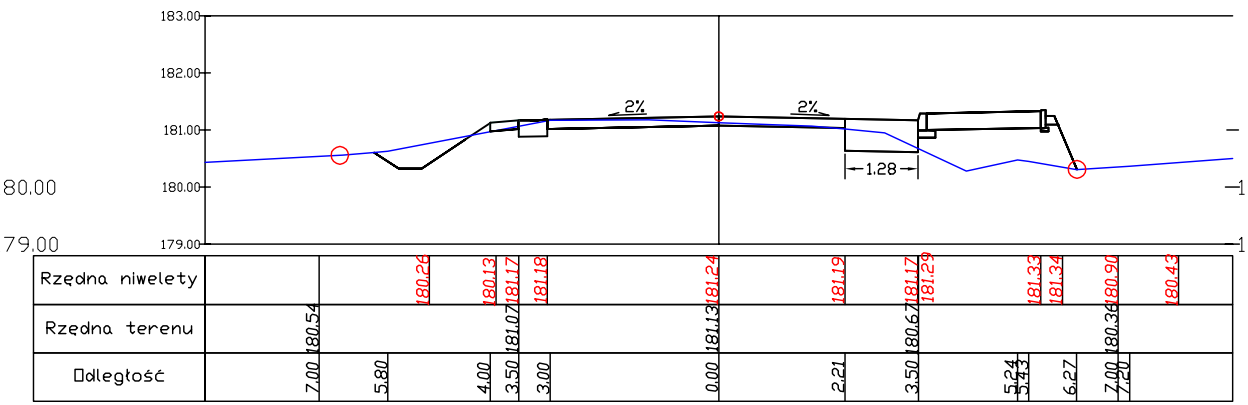
183.00
182.00
181.00
180.00
179.00
180.00
179.00
2%
2%
1.28
Rzędna niwelety
Rzędna terenu
Odległość
180.26
180.13
181.17
181.18
181.24
181.19
181.17
181.29
181.33
181.34
180.90
180.42
180.54
181.07
181.13
180.67
180.36
7.00
5.80
4.00
3.50
3.00
0.00
2.21
3.50
5.24
5.43
6.27
7.00
7.26

KM 11+975.00

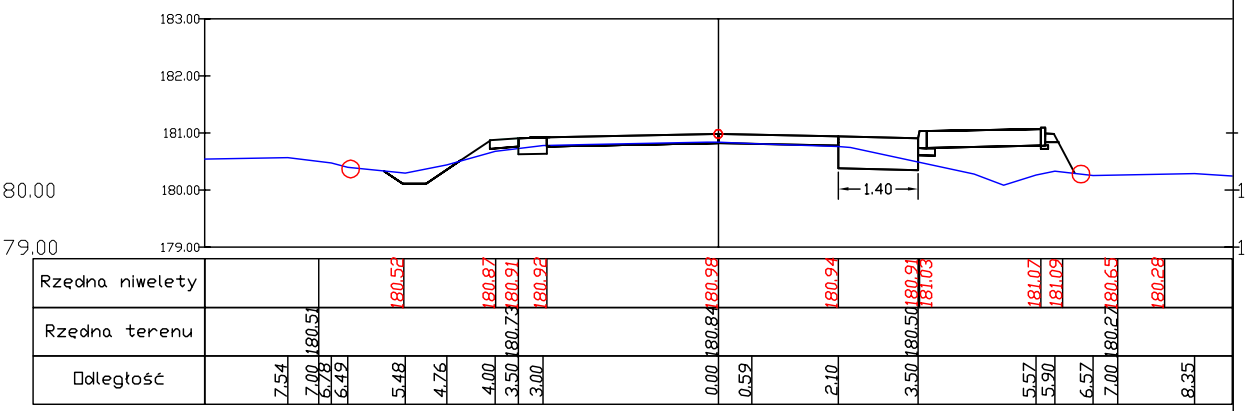
183.00
182.00
181.00
180.00
179.00
18
17
1.40
Rzędna niwelety
Rzędna terenu
Odległość
180.52
180.87
180.91
180.92
180.98
180.94
180.91
181.03
181.07
181.09
180.65
180.28
180.51
180.73
180.84
180.50
180.27
7.54
7.00
6.78
6.49
5.48
4.76
4.00
3.50
3.00
0.00
0.59
2.10
3.50
5.57
5.90
6.57
7.00
8.35

LEGENDA

○ granica pasa drogowego

km 11+425 ÷ 11+975

ZARZĄDZANIE I DORADZTWO BUDOWNICTWO LĄDOWE mgr inż Andrzej Klecha Mielec, ul. Orzeszkowej 14 tel. (017) 773 50 81 e-mail: aklecha@powiat.mielec.pl	Przedmiot PROJEKT WYKONAWCZY Przebudowa drogi powiatowej nr 1322K Dabrowa Tarnowska - Radomyśl Wielki polegająca na remoncie istniejącej jezdni i chodników oraz budowie ścieżki rowerowej na odcinku Dąbrowa Tarnowska - Radgoszcz do granicy powiatu w km 0+230,00 - 14+338,00 Nazwa opracowania. Skala Przekroje poprzeczne. Skala 1:100		
	Projektował	Sprawdził	Opracowała
	mgr inż. A. Klecha	mgr inż. A. Grądalski	mgr inż. B. Barszcz
	Data wykonania; lipiec 2009r		Nr rys.